





















Schaala

Legende

- Einleitestellen**
-  Einleitestelle vorhanden
-  Einleitestelle wegfallend
- Bauwerke**
-  Pumpwerk geplant
-  Regenüberlaufbecken vorhanden
-  Stauraumkanal vorhanden
- Abwasserleitungen**
-  Schmutzwasser, vorhanden
-  Schmutzwasser, geplant
-  Mischwasser, vorhanden
-  Regenwasser, vorhanden
- angestrebte Abwasserentsorgung**
-  Flächen die bereits angeschlossen sind
-  Gärten, die bereits angeschlossen sind
-  Flächen mit geplanten Anschluss nach 2030
-  vollbiologische Kleinkläranlage, dauerhaft dezentral
-  bestehende abflusslose Grube in Gärten u.ä.
-  Gärten, Kleingartenanlagen, Campingplätze u. ä.
- Gewässer**
-  Fließgewässer
-  Stehendes Gewässer
-  Gemeindegrenze
-  Ortsteilgrenze

Zweckverband Wasserversorgung und Abwasserbeseitigung für Städte und Gemeinden des Landkreises Saalfeld-Rudolstadt <small>Remschützer Straße 50 07318 Saalfeld</small>		
Abwasserbeseitigungskonzept		
<small>geodätisches Datum:</small> ETRS 89	<small>Maßstab:</small> 1:5.000	<small>Übersichtsplan</small>
<small>Bl.Nr.:</small> 1	<small>Aufgestellt:</small> März 2021	<small>Ort:</small> Schaala